



Comune di Montecatini Terme  
PROVINCIA DI PISTOIA

## CATASTO DEI BOSCHI PERCORSI DAL FUOCO

L.R. 21-03-2000 N. 39

---


### AREA GOVERNO DEL TERRITORIO:

Responsabile di Area  
Arch. Fabio Ciliberti

SETTORE PIANIFICAZIONE URBANISTICA  
Arch. Fabio Ciliberti  
Clara Lazzeretti

SCHEDE DI DETTAGLIO  
DEGLI INCENDI BOSCHIVI  
ANNI 2008 - 2022

Scala 1:10.000



---

AGGIORNAMENTO AL 31-12-2022

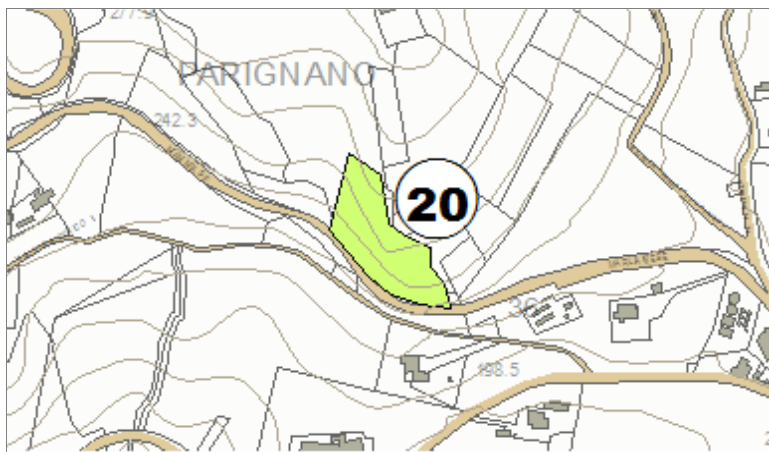
# Scheda Incendio

N

**20**

Anno	2008
Giorno	29/07/2008
Località	Vico
Fg	4
Particella	250p, 268p, 289, 291, 293p, 333, 334p, 335p
Inizio fuoco	14.5
Fine intervento	16.4
Grado Pericolosità	AL
Incendi Precedenti	[0,5] anni
Cause	per gioco o divertimento
Altitudine	<500 mt
Vento	brezza
Pendenza	[20%, 50%]
Specie forestali	robinia roverella
Orografia	collina
Area	3724.509
Esposizione	Sud
Danno €	971,75

Estratto cartografico



# Scheda Incendio

N

**20**

## **ELENCO PRESCRIZIONI**

### **Legge Regionale N. 39/2000**

Art. 76 Comma 4	sub a	scade il	<b>29/07/2018</b>
Art. 76 Comma 4	sub b	scade il	<b>29/07/2013</b>
Art. 76 Comma 5	sub a	scade il	<b>29/07/2023</b>
Art. 76 Comma 5	sub b	scade il	<b>29/07/2018</b>
Art. 76 Comma 7	sub --	scade il	<b>29/07/2013</b>

### **Legge N. 353/2000**

Art. 10 Comma 1	sub --	scade il	<b>29/07/2023</b>
-----------------	--------	----------	-------------------

---

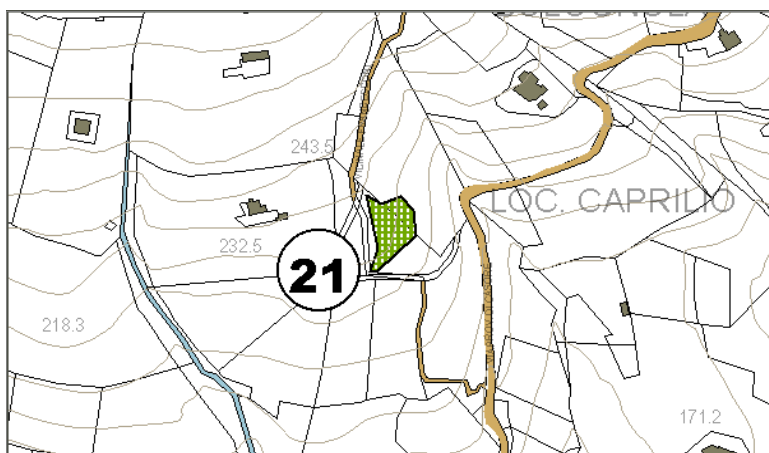
# Scheda Incendio

N

**21**

Anno	2011
Giorno	26/03/2011
Località	Caprilio
Fg	5
Particella	349p
Inizio fuoco	
Fine intervento	
Grado Pericolosità	
Incendi Precedenti	
Cause	
Altitudine	
Vento	
Pendenza	
Specie forestali	
Orografia	collina
Area	1005.16
Esposizione	
Danno €	

Estratto cartografico



# Scheda Incendio

N **21**

## ELENCO PRESCRIZIONI

### Legge Regionale N. 39/2000

Art. 76 Comma 4	sub a	scade il	<b>26/03/2021</b>
Art. 76 Comma 4	sub b	scade il	<b>26/03/2016</b>
Art. 76 Comma 5	sub a	scade il	<b>26/03/2026</b>
Art. 76 Comma 5	sub b	scade il	<b>26/03/2021</b>
Art. 76 Comma 7	sub --	scade il	<b>26/03/2016</b>

### Legge N. 353/2000

Art. 10 Comma 1	sub --	scade il	<b>26/03/2026</b>
-----------------	--------	----------	-------------------

---

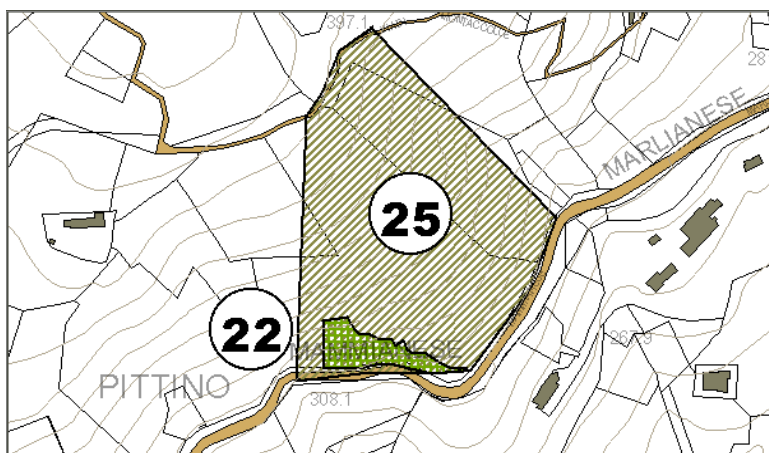
# Scheda Incendio

N

**22**

Anno	2011
Giorno	03/09/2011
Località	Prunecce
Fg	3
Particella	285p
Inizio fuoco	
Fine intervento	
Grado Pericolosità	
Incendi Precedenti	
Cause	
Altitudine	
Vento	
Pendenza	
Specie forestali	
Orografia	collina
Area	1617.97
Esposizione	
Danno €	

Estratto cartografico



# Scheda Incendio

N

**22**

## **ELENCO PRESCRIZIONI**

### **Legge Regionale N. 39/2000**

Art. 76 Comma 4	sub a	scade il	<b>03/09/2021</b>
Art. 76 Comma 4	sub b	scade il	<b>03/09/2016</b>
Art. 76 Comma 5	sub a	scade il	<b>03/09/2026</b>
Art. 76 Comma 5	sub b	scade il	<b>03/09/2021</b>
Art. 76 Comma 7	sub --	scade il	<b>03/09/2016</b>

### **Legge N. 353/2000**

Art. 10 Comma 1	sub --	scade il	<b>03/09/2026</b>
-----------------	--------	----------	-------------------

---

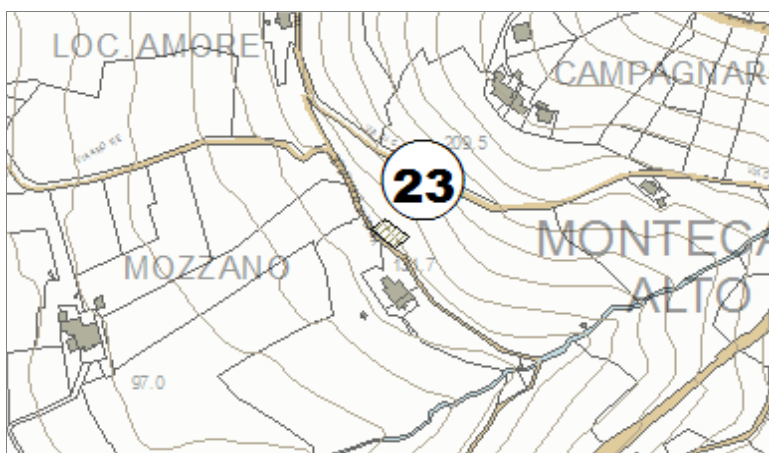
# Scheda Incendio

N

**23**

Anno	2012
Giorno	02/07/2012
Località	Amore
Fg	12
Particella	72p
Inizio fuoco	
Fine intervento	
Grado Pericolosità	
Incendi Precedenti	
Cause	
Altitudine	
Vento	
Pendenza	
Specie forestali	
Orografia	
Area	256.05
Esposizione	
Danno €	

Estratto cartografico





# Scheda Incendio

N

**23**

## **ELENCO PRESCRIZIONI**

### **Legge Regionale N. 39/2000**

Art. 76 Comma 4	sub a	scade il	<b>02/07/2022</b>
Art. 76 Comma 4	sub b	scade il	<b>02/07/2017</b>
Art. 76 Comma 5	sub a	scade il	<b>02/07/2027</b>
Art. 76 Comma 5	sub b	scade il	<b>02/07/2022</b>
Art. 76 Comma 7	sub --	scade il	<b>02/07/2017</b>

### **Legge N. 353/2000**

Art. 10 Comma 1	sub --	scade il	<b>02/07/2027</b>
-----------------	--------	----------	-------------------

---

# Scheda Incendio

## N 24

Anno	2012
Giorno	08/08/2012
Località	Casorino
Fg	9
Particella	54p, 77, 81p, 101, 102p, 105p, 319, 387, 388p, 389p, 392, 393, 394, 395, 396, 397, 398, 399p, 400, 401p, 475, 484p, 487
Inizio fuoco	
Fine intervento	
Grado Pericolosità	
Incendi Precedenti	
Cause	
Altitudine	
Vento	
Pendenza	
Specie forestali	
Orografia	
Area	52922.676
Esposizione	
Danno €	

Estratto cartografico



# Scheda Incendio

N **24**

## ELENCO PRESCRIZIONI

### Legge Regionale N. 39/2000

Art. 76 Comma 4	sub a	scade il	<b>08/08/2022</b>
Art. 76 Comma 4	sub b	scade il	<b>08/08/2017</b>
Art. 76 Comma 5	sub a	scade il	<b>08/08/2027</b>
Art. 76 Comma 5	sub b	scade il	<b>08/08/2022</b>
Art. 76 Comma 7	sub --	scade il	<b>08/08/2017</b>

### Legge N. 353/2000

Art. 10 Comma 1	sub --	scade il	<b>08/08/2027</b>
-----------------	--------	----------	-------------------

---

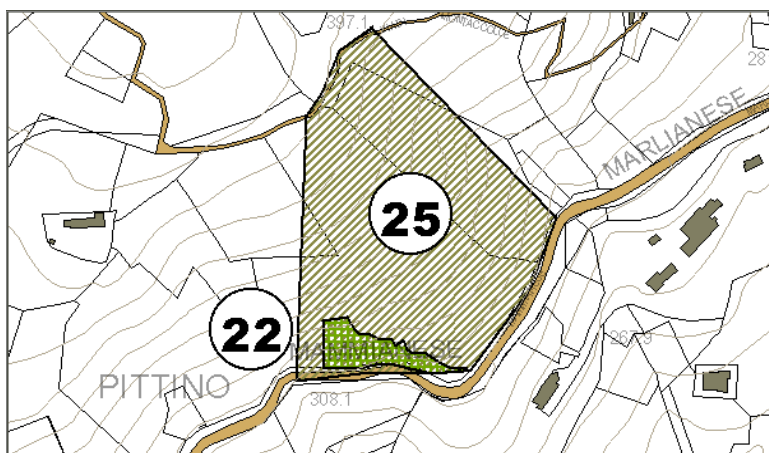
# Scheda Incendio

N

**25**

Anno	2012
Giorno	17/08/2012
Località	Prunecce
Fg	3
Particella	242p, 243p, 285p, 289p
Inizio fuoco	
Fine intervento	
Grado Pericolosità	
Incendi Precedenti	
Cause	
Altitudine	
Vento	
Pendenza	
Specie forestali	
Orografia	
Area	27816.269
Esposizione	
Danno €	

Estratto cartografico



# Scheda Incendio

N

**25**

## **ELENCO PRESCRIZIONI**

### **Legge Regionale N. 39/2000**

Art. 76 Comma 4	sub a	scade il	<b>17/08/2022</b>
Art. 76 Comma 4	sub b	scade il	<b>17/08/2017</b>
Art. 76 Comma 5	sub a	scade il	<b>17/08/2027</b>
Art. 76 Comma 5	sub b	scade il	<b>17/08/2022</b>
Art. 76 Comma 7	sub --	scade il	<b>17/08/2017</b>

### **Legge N. 353/2000**

Art. 10 Comma 1	sub --	scade il	<b>17/08/2027</b>
-----------------	--------	----------	-------------------

---

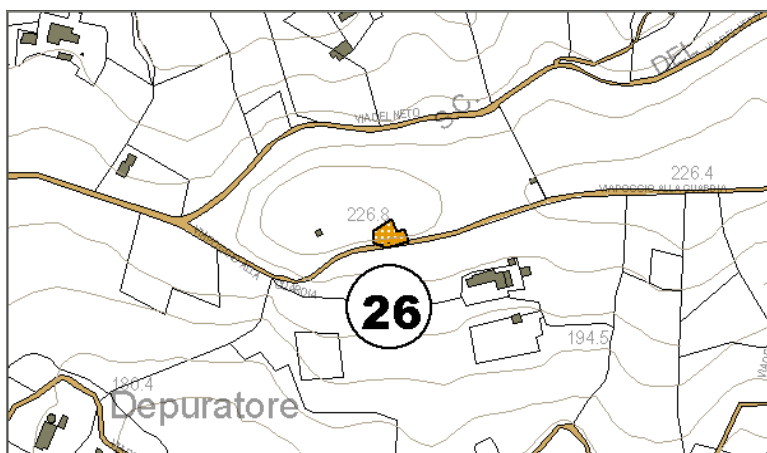
# Scheda Incendio

N

**26**

Anno	2015
Giorno	24/07/2015
Località	Neto di Mezzo
Fg	8.14
Particella	172p, 223p
Inizio fuoco	
Fine intervento	
Grado Pericolosità	
Incendi Precedenti	
Cause	
Altitudine	
Vento	
Pendenza	
Specie forestali	
Orografia	
Area	276.495
Esposizione	
Danno €	

Estratto cartografico



# Scheda Incendio

N

**26**

## **ELENCO PRESCRIZIONI**

### **Legge Regionale N. 39/2000**

Art. 76 Comma 4	sub a	scade il	<b>24/07/2025</b>
Art. 76 Comma 4	sub b	scade il	<b>24/07/2020</b>
Art. 76 Comma 5	sub a	scade il	<b>24/07/2030</b>
Art. 76 Comma 5	sub b	scade il	<b>24/07/2035</b>
Art. 76 Comma 7	sub --	scade il	<b>24/07/2020</b>

### **Legge N. 353/2000**

Art. 10 Comma 1	sub --	scade il	<b>24/07/2030</b>
-----------------	--------	----------	-------------------

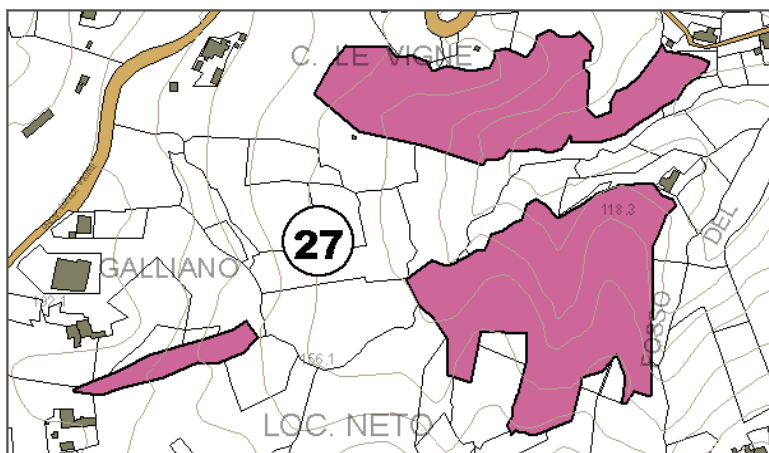
---

# Scheda Incendio

## N 27

Anno	2022
Giorno	22/07/2022
Località	Vico
Fg	
Particella	105p, 106p, 107p, 108p, 111p, 112p, 113p, 123p, 126p, 127p, 128p, 129, 130p, 142p, 145p, 147p, 189p, 192p, 193p, 194, 196p, 198p, 242p, 245, 247p, 260p, 262p, 263p, 279p, 280p, 342p, 374p, 429p, 448p, 449p, 482p
Inizio fuoco	
Fine intervento	
Grado Pericolosità	
Incendi Precedenti	
Cause	
Altitudine	
Vento	
Pendenza	
Specie forestali	
Orografia	
Area	44904
Esposizione	
Danno €	

Estratto cartografico





# Scheda Incendio

N **27**

## ELENCO PRESCRIZIONI

### Legge Regionale N. 39/2000

Art. 76 Comma 4	sub a	scade il	<b>22/07/2032</b>
Art. 76 Comma 4	sub b	scade il	<b>22/07/2027</b>
Art. 76 Comma 5	sub a	scade il	<b>22/07/2037</b>
Art. 76 Comma 5	sub b	scade il	<b>22/07/2042</b>
Art. 76 Comma 7	sub --	scade il	<b>22/07/2027</b>

### Legge N. 353/2000

Art. 10 Comma 1	sub --	scade il	<b>22/07/2037</b>
-----------------	--------	----------	-------------------

---